

Проект планировки территории для размещения линейного объекта капитального строительства - автомобильной дороги «Пятницкое шоссе» на участке «Митино – ЦКАД» Чертеж планировки территории

УСЛОВНЫЕ ОБОЗНАЧЕНИЯ

ГРАНИЦЫ:

- ГОРОДА МОСКВЫ
- МУНИЦИПАЛЬНЫХ РАЙОНОВ И ГОРОДСКИХ ОКРУГОВ МОСКОВСКОЙ ОБЛАСТИ
- ГОРОДСКИХ И СЕЛЬСКИХ ПОСЕЛЕНИЙ МУНИЦИПАЛЬНЫХ РАЙОНОВ МОСКОВСКОЙ ОБЛАСТИ
- НАСЕЛЕННЫХ ПУНКТОВ
- ЗОНА ПЛАНИРУЕМОГО РАЗМЕЩЕНИЯ ЛИНЕЙНОГО ОБЪЕКТА - АВТОМОБИЛЬНОЙ ДОРОГИ «ПЯТНИЦКОЕ ШОССЕ»
- ЗОНА ПЛАНИРУЕМОГО РАЗМЕЩЕНИЯ ОБЪЕКТОВ ИНЖЕНЕРНОЙ ИНФРАСТРУКТУРЫ СВЯЗАННОЙ СО СТРОИТЕЛЬСТВОМ ЛИНЕЙНОГО ОБЪЕКТА - АВТОМОБИЛЬНОЙ ДОРОГИ «ПЯТНИЦКОЕ ШОССЕ»

КРАСНЫЕ ЛИНИИ С ТОЧКАМИ ПЕРЕЛОМА КРАСНЫХ ЛИНИЙ

ТРАНСПОРТНАЯ ИНФРАСТРУКТУРА

ЛИНИИ ОБОЗНАЧАЮЩИЕ:

- АВТОМОБИЛЬНЫЕ ДОРОГИ ФЕДЕРАЛЬНОГО ЗНАЧЕНИЯ
- АВТОМОБИЛЬНЫЕ ДОРОГИ РЕГИОНАЛЬНОГО ЗНАЧЕНИЯ
- АВТОМОБИЛЬНЫЕ ДОРОГИ МЕСТНОГО ЗНАЧЕНИЯ
- ПРОЕЗДЫ И ПЛОЩАДКИ С ТВЕРДЫМ ПОКРЫТИЕМ
- ТРОТУАРЫ
- НАЗЕМНЫЕ ПЕШЕХОДНЫЕ ПЕРЕХОДЫ
- ШУМОЗАЩИТНЫЕ ЭКРАНЫ
- СУЩЕСТВУЮЩИЕ И ПЛАНИРУЕМЫЕ НИТИ НЕФТЕПРОДУКТОПРОВОДА
- ЛИНИИ БОЛЬШОГО КОЛЬЦА МОСКОВСКОЙ ЖЕЛЕЗНОЙ ДОРОГИ
- ЛИНИИ РЕЛЬСОВОГО СКОРОСТНОГО ПАССАЖИРСКОГО ТРАНСПОРТА

ОБЪЕКТЫ, ОБОЗНАЧАЮЩИЕ:

- МОСТЫ
- АВТОЗАПРАВочные СТАНЦИИ (АЗС)
- СТАНЦИИ ТЕХНИЧЕСКОГО ОБСЛУЖИВАНИЯ (СТО)
- ОСТАНОВКИ ОБЩЕСТВЕННОГО ПАССАЖИРСКОГО ТРАНСПОРТА
- ТРАНСПОРТНЫЕ СВЕТОФОРЫ
- ПУНКТЫ ВЗИМАНИЯ ПЛАТЫ

ИНЖЕНЕРНАЯ ИНФРАСТРУКТУРА

ЛИНИИ ОБОЗНАЧАЮЩИЕ:

- ДОЖДЕВАЯ КАНАЛИЗАЦИЯ**
- ВОДООТВОДНЫЕ КАНАВЫ
- ЖЕЛЕЗОБЕТОННЫЕ ЛЮКИ
- ЛИКВИДИРУЕМЫЕ ВОДООТВОДНЫЕ КАНАВЫ
- ЗАКРЫТАЯ СЕТЬ ДОЖДЕВОЙ КАНАЛИЗАЦИИ
- СБРОСНЫЕ КОЛЛЕКТОРЫ ОЧИЩЕННОГО СТОКА
- ГАЗОСНАБЖЕНИЕ**
- МАГИСТРАЛЬНЫЕ ГАЗОПРОВОДЫ
- ДЕМОНТИРУЕМЫЕ УЧАСТКИ МАГИСТРАЛЬНЫХ ГАЗОПРОВОДОВ
- РАСПРЕДЕЛИТЕЛЬНЫЕ ГАЗОПРОВОДЫ:
 - ВЫСОКОГО ДАВЛЕНИЯ $P \leq 0,6$ МПа,
 - НИЗКОГО ДАВЛЕНИЯ $P \leq 0,005$ МПа
- ДЕМОНТИРУЕМЫЕ УЧАСТКИ РАСПРЕДЕЛИТЕЛЬНЫХ ГАЗОПРОВОДОВ

ИНЖЕНЕРНАЯ ИНФРАСТРУКТУРА

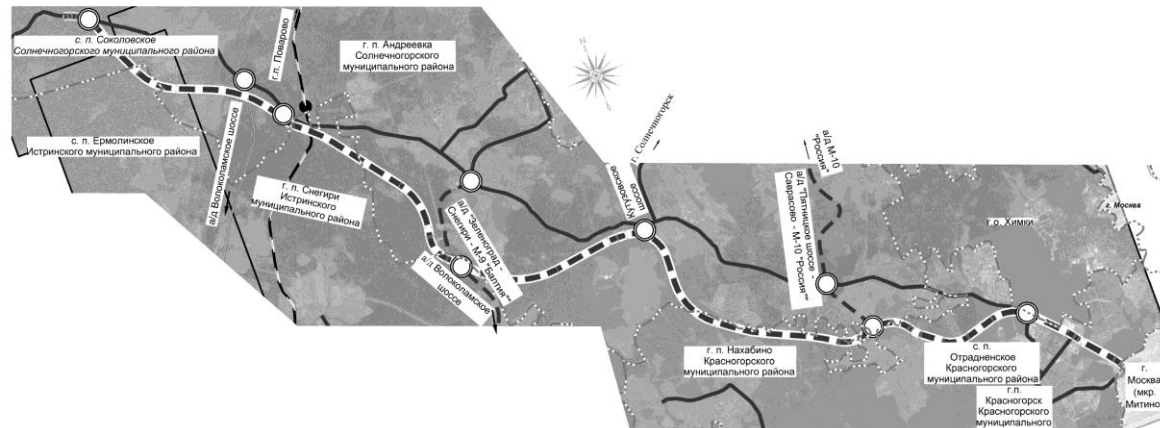
ЛИНИИ ОБОЗНАЧАЮЩИЕ:

- РЕКОНСТРУИРУЕМЫЕ УЧАСТКИ ГАЗОПРОВОДОВ ВЫСОКОГО ДАВЛЕНИЯ
- ВОЗДУШНЫЕ ЛИНИИ ЭЛЕКТРОПЕРЕДАЧИ (ЛЭП):
 - НАПРЯЖЕНИЕМ 500 КВ;
 - НАПРЯЖЕНИЕМ 220 КВ;
 - НАПРЯЖЕНИЕМ 110 КВ;
 - НАПРЯЖЕНИЕМ 35 КВ;
 - НАПРЯЖЕНИЕМ 6 (10) КВ;
 - НАПРЯЖЕНИЕМ 3,3 КВ КОНТАКТНОЙ СЕТИ;
 - НАПРЯЖЕНИЕМ 0,4 КВ
- ДЕМОНТИРУЕМЫЕ УЧАСТКИ ВОЗДУШНЫХ ЛЭП
- КАБЕЛЬНЫЕ ЛИНИИ ЭЛЕКТРОПЕРЕДАЧИ (ЛЭП):
 - НАПРЯЖЕНИЕМ 6 (10) КВ;
 - НАПРЯЖЕНИЕМ 0,4 КВ
- ДЕМОНТИРУЕМЫЕ УЧАСТКИ КАБЕЛЬНЫХ ЛИНИЙ НАПРЯЖЕНИЕМ 6 (10) КВ
- КАБЕЛЬНО-ВОЗДУШНАЯ ЛЭП НАПРЯЖЕНИЕМ 0,4 КВ СЕТИ НАРУЖНОГО ОСВЕЩЕНИЯ
- СВЯЗЬ
- КАНАЛИЗАЦИЯ СВЯЗИ
- КАБЕЛИ СВЯЗИ В ГРУНТЕ
- ДЕМОНТИРУЕМЫЕ КАБЕЛИ СВЯЗИ В ГРУНТЕ

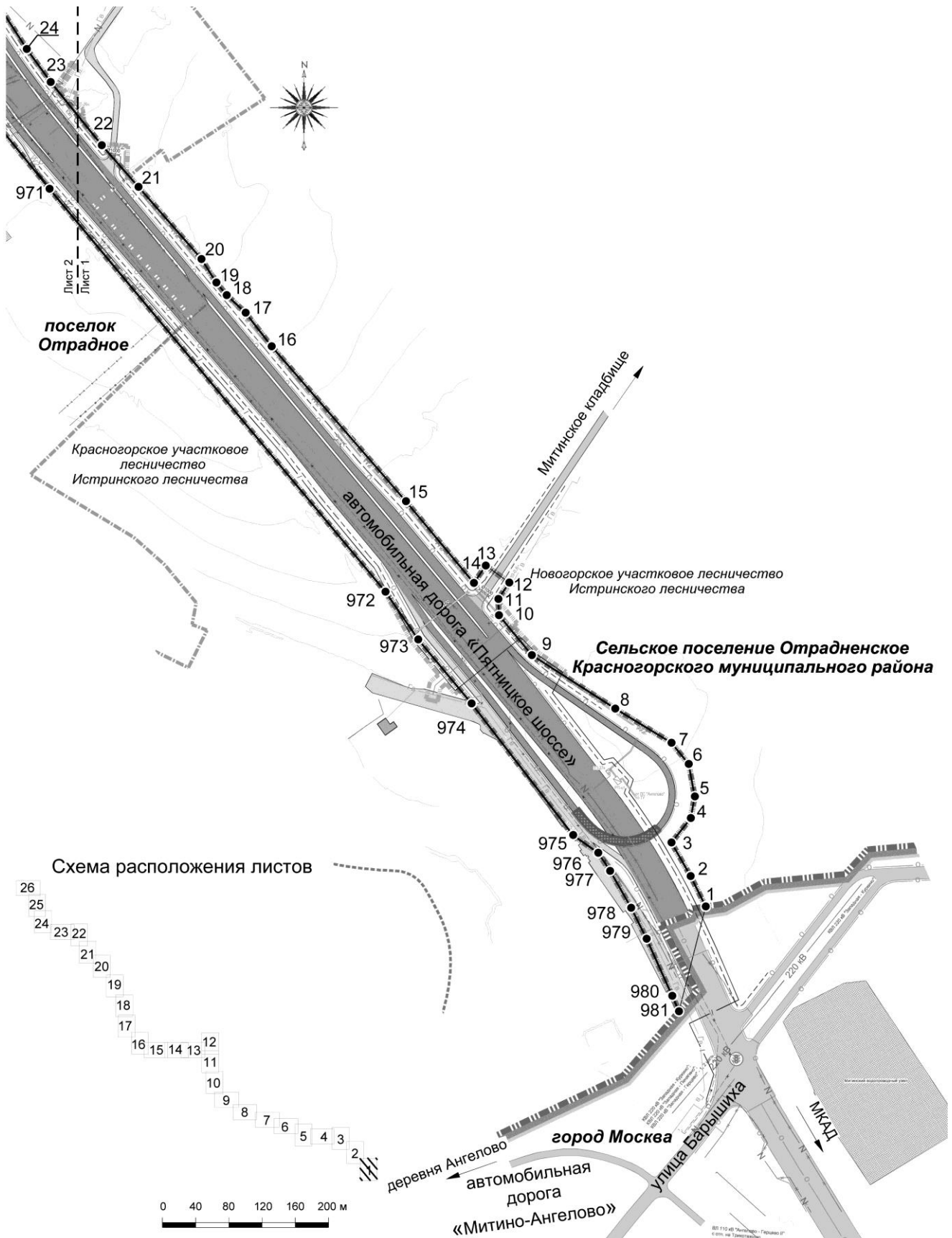
ОБЪЕКТЫ, ОБОЗНАЧАЮЩИЕ:

- ВОДОСНАБЖЕНИЕ**
- ВОДОЗАБОРНЫЕ СООРУЖЕНИЯ (ВЗУ)
- ДОЖДЕВАЯ КАНАЛИЗАЦИЯ**
- ЛОКАЛЬНЫЕ ОЧИСТНЫЕ СООРУЖЕНИЯ ПОВЕРХНОСТНОГО СТОКА
- ВОДОПРОПУСКНЫЕ ТРУБЫ
- ДЕМОНТИРУЕМЫЕ ТРУБЫ
- ТЕПЛОСНАБЖЕНИЕ**
- КОТЕЛЬНЫЕ
- ГАЗОСНАБЖЕНИЕ**
- ПУНКТЫ РЕДУЦИРОВАНИЯ ГАЗА
- ЭЛЕКТРОСНАБЖЕНИЕ**
- ТРАНСФОРМАТОРНЫЕ ПОДСТАНЦИИ
- ДЕМОНТИРУЕМАЯ ТРАНСФОРМАТОРНАЯ ПОДСТАНЦИЯ
- ТРАНСФОРМАТОРНЫЕ ПОДСТАНЦИИ СО ШКАФОМ НАРУЖНОГО ОСВЕЩЕНИЯ
- РАСПРЕДЕЛИТЕЛЬНЫЕ ПУНКТЫ
- КАБЕЛЬНЫЕ ЛИНИИ ЭЛЕКТРОПЕРЕДАЧИ (ЛЭП);
- ОПОРА ВОЗДУШНОЙ ЛИНИИ ЭЛЕКТРОПЕРЕДАЧИ

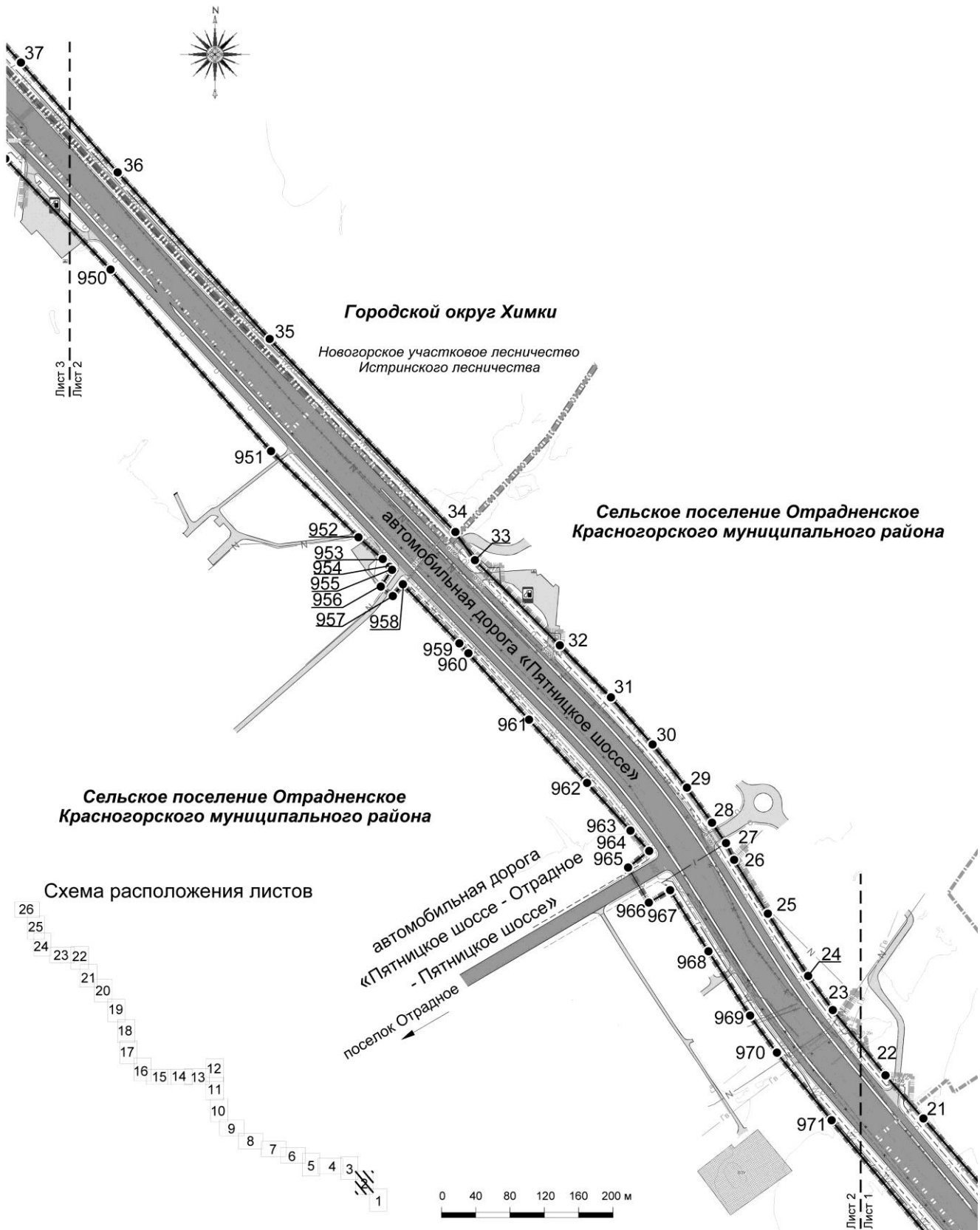
Схема расположения элемента планировочной структуры



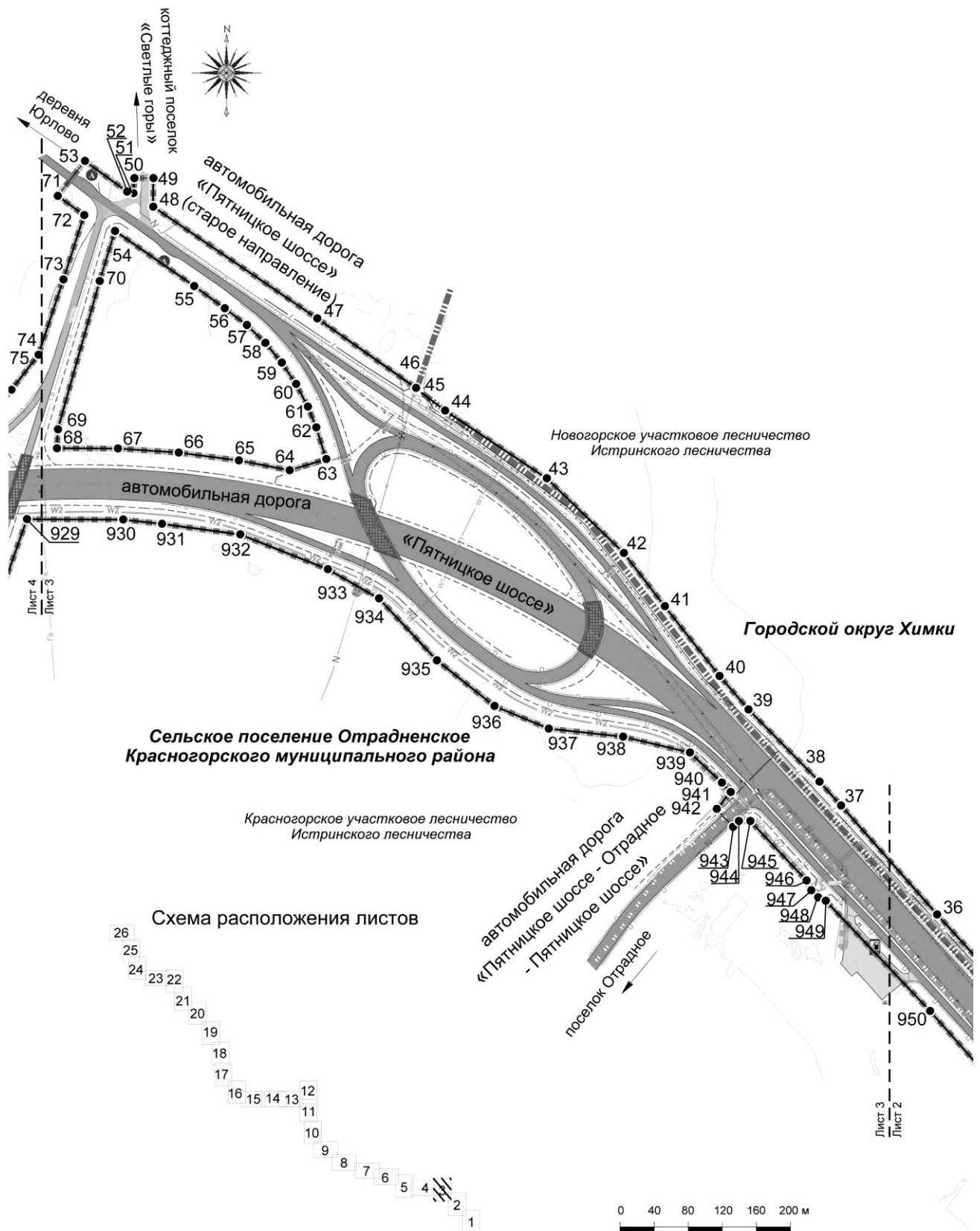
**Проект планировки территории
для размещения линейного объекта капитального строительства - автомобильной
дороги «Пятницкое шоссе» на участке «Митино – ЦКАД»
Чертеж планировки территории**



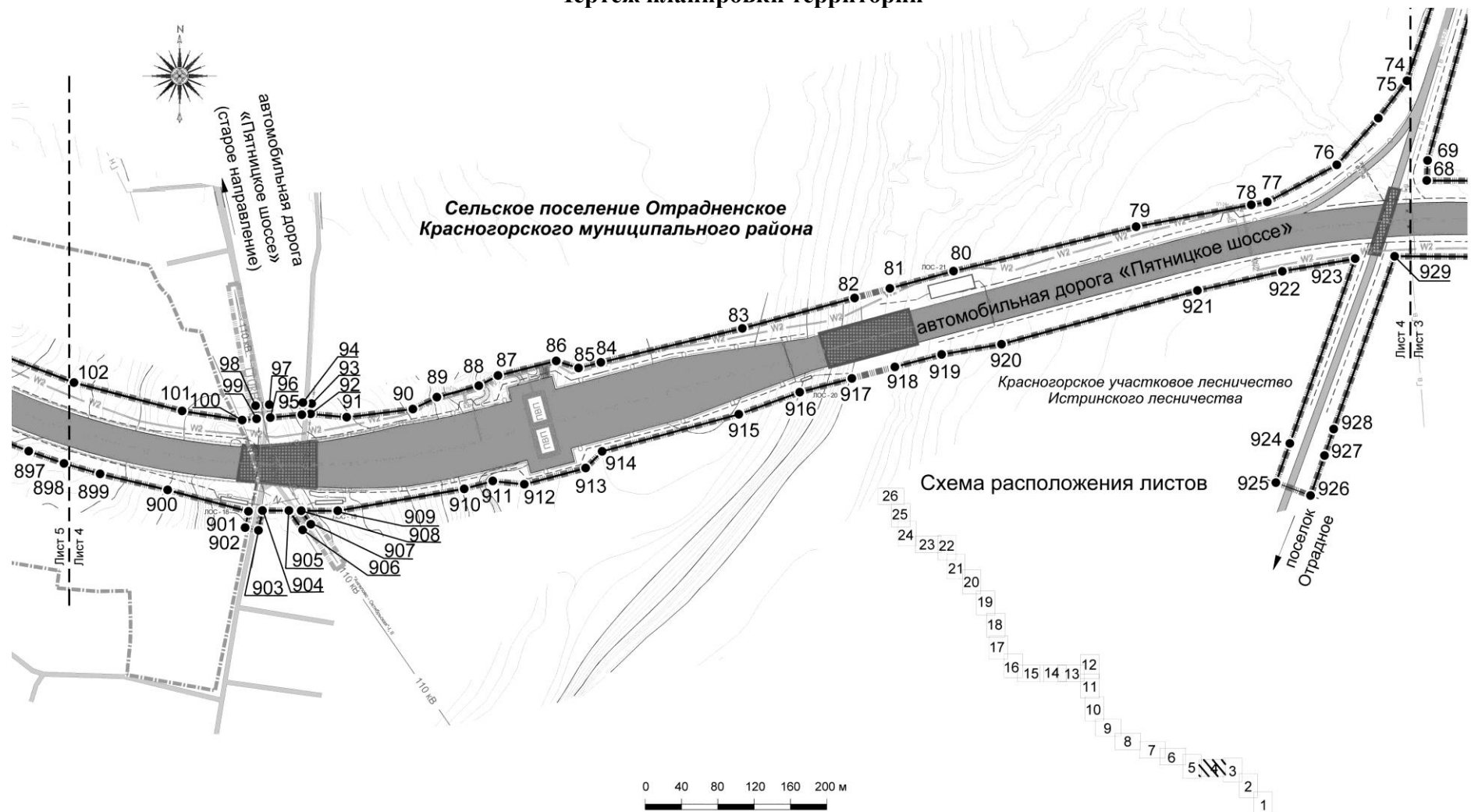
**Проект планировки территории
для размещения линейного объекта капитального строительства - автомобильной
дороги «Пятницкое шоссе» на участке «Митино – ЦКАД»
Чертеж планировки территории**



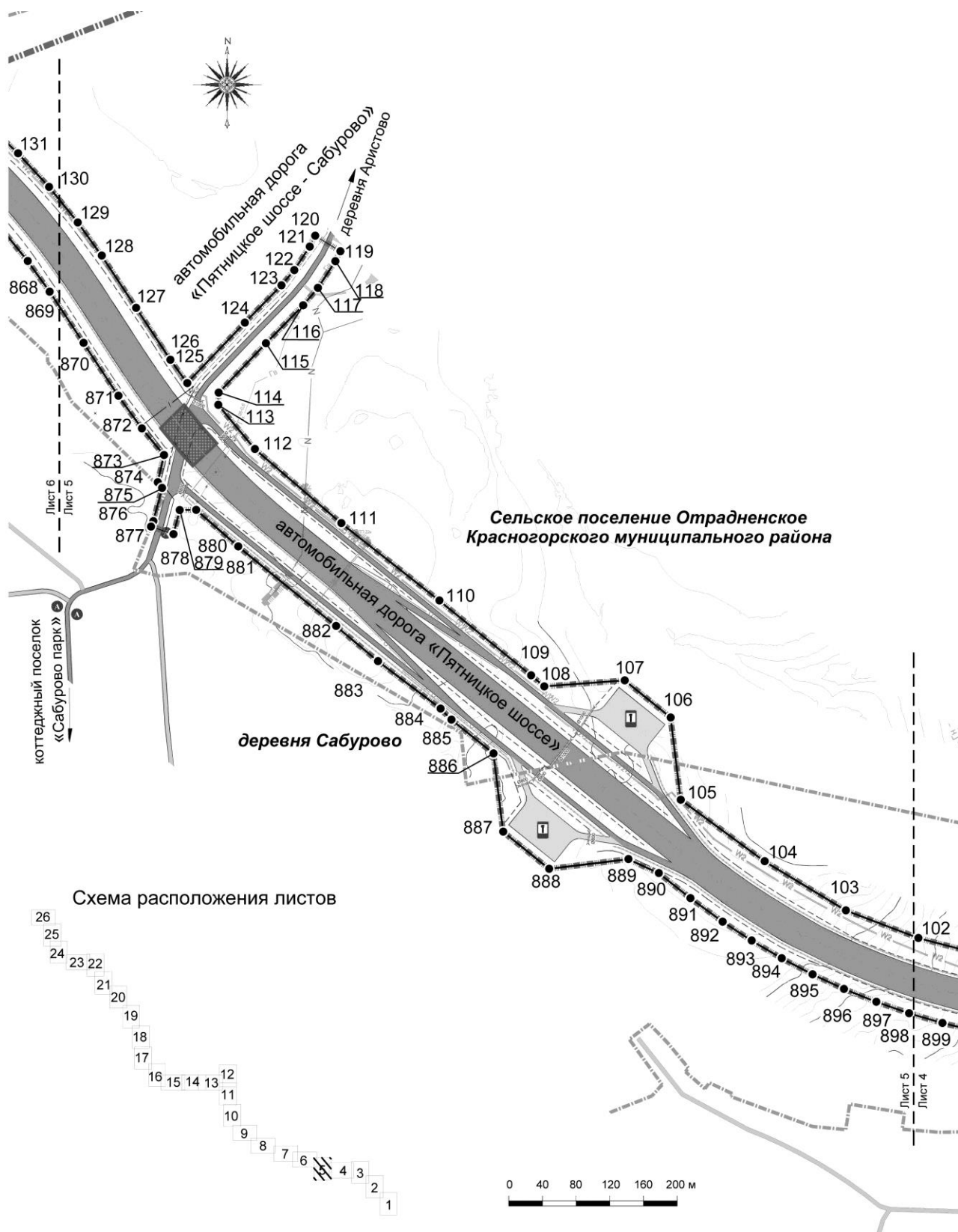
**Проект планировки территории
для размещения линейного объекта капитального строительства - автомобильной
дороги «Пятницкое шоссе» на участке «Митино – ЦКАД»
Чертеж планировки территории**



**Проект планировки территории для размещения линейного объекта капитального строительства - автомобильной дороги
«Пятницкое шоссе» на участке «Митино – ЦКАД»
Чертеж планировки территории**

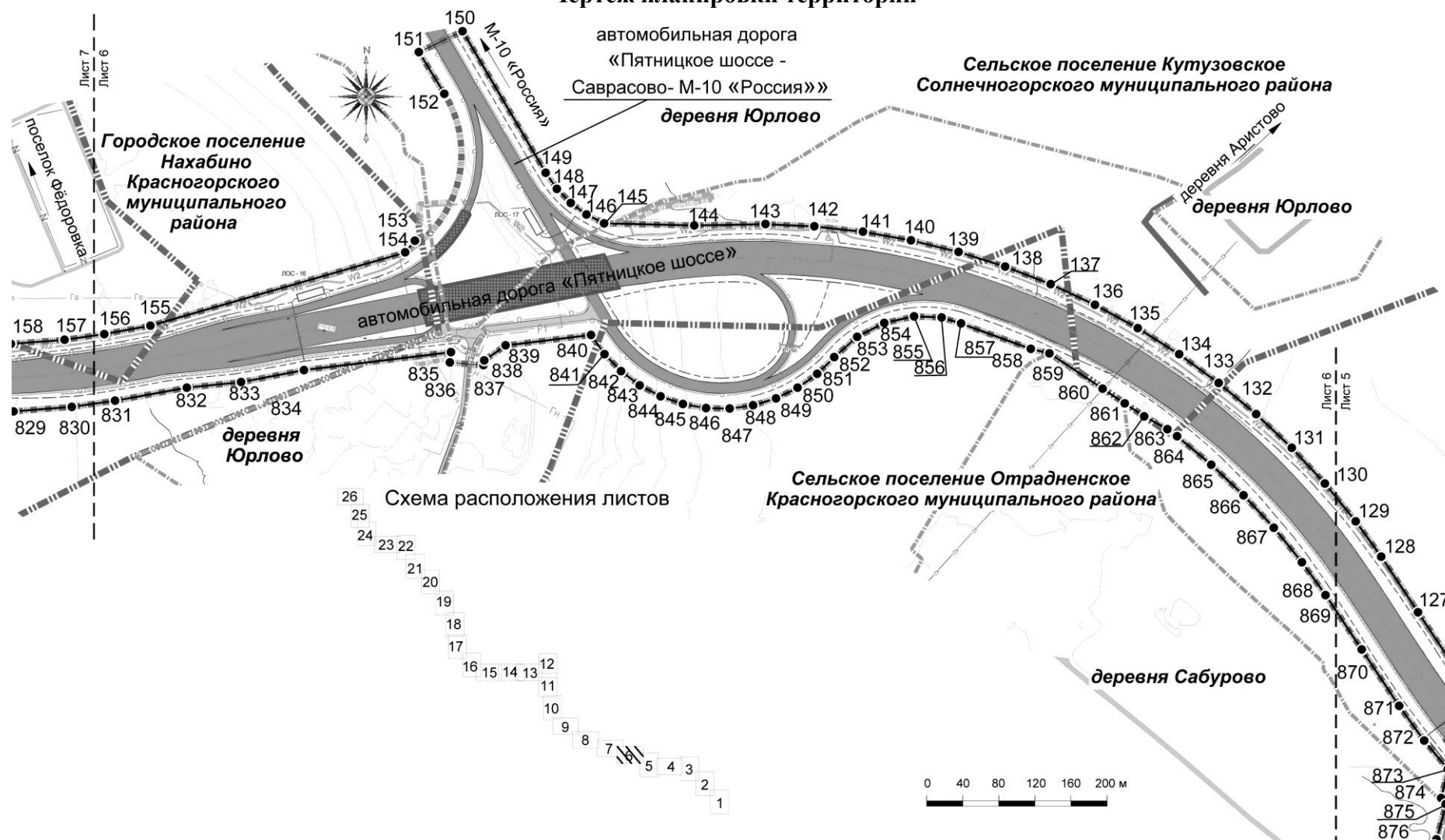


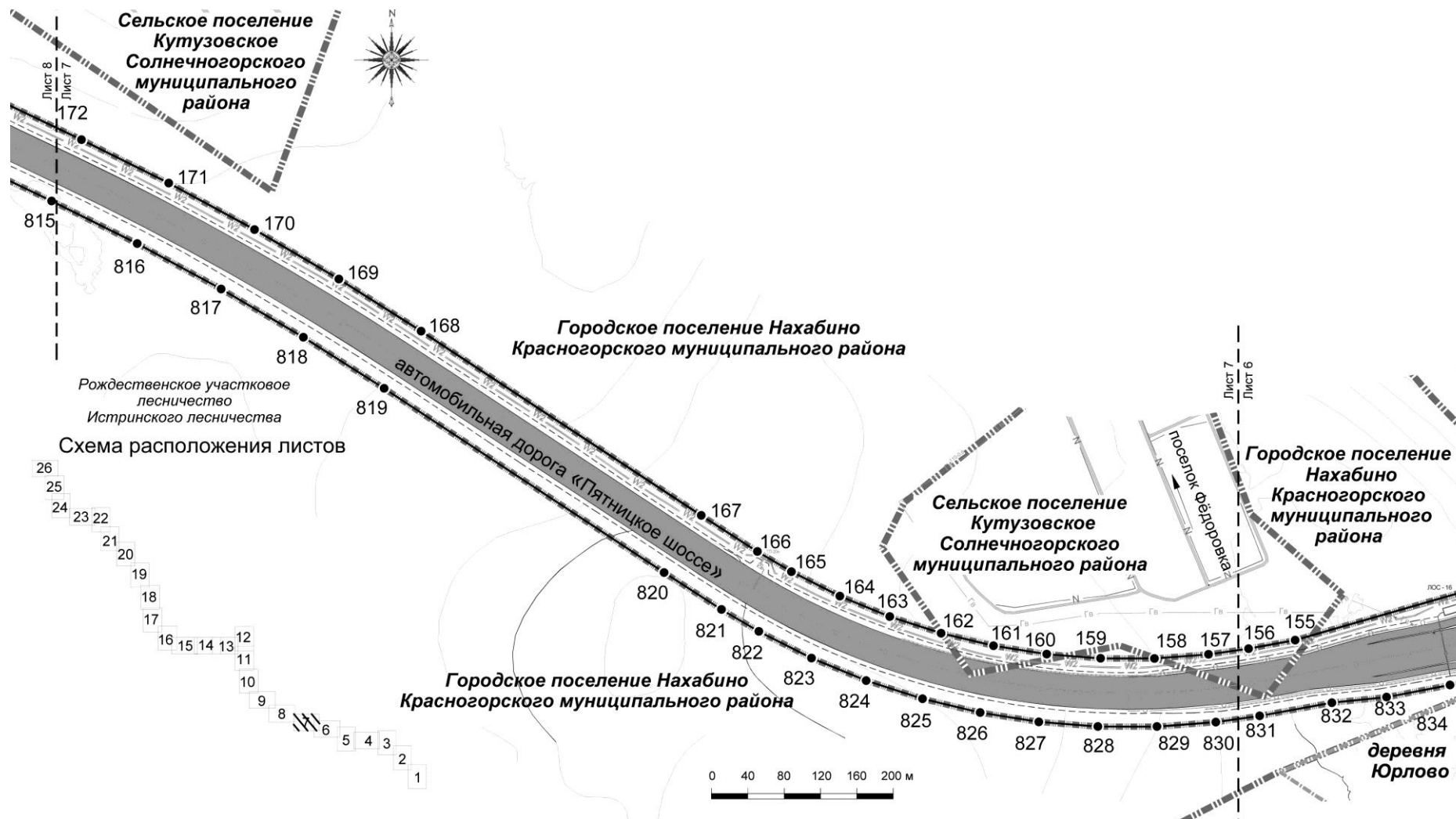
**Проект планировки территории
для размещения линейного объекта капитального строительства - автомобильной
дороги «Пятницкое шоссе» на участке «Митино – ЦКАД»
Чертеж планировки территории**



**Проект планировки территории для размещения линейного объекта капитального строительства - автомобильной дороги
«Пятницкое шоссе» на участке «Митино – ЦКАД»**

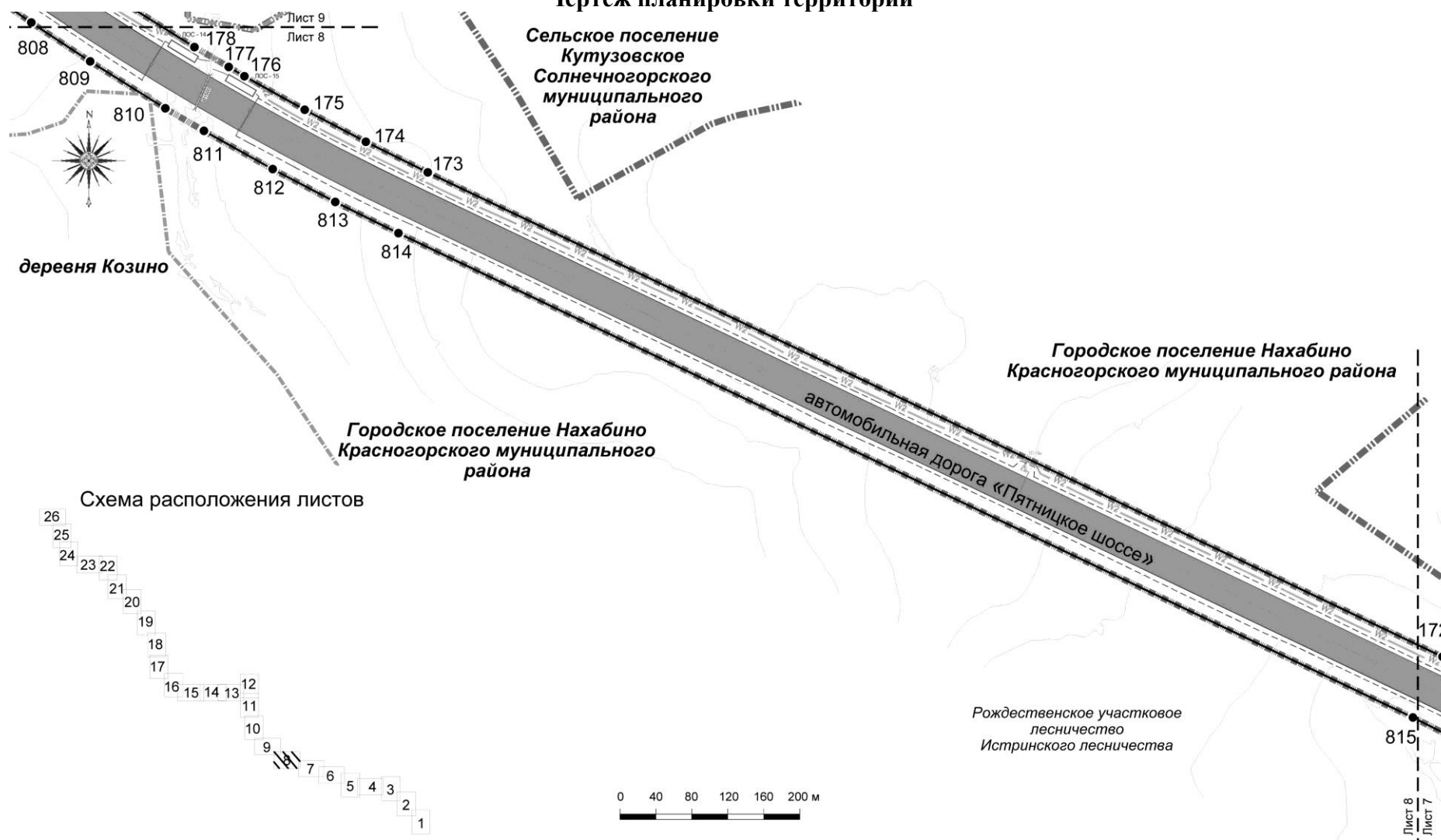
Чертеж планировки территории



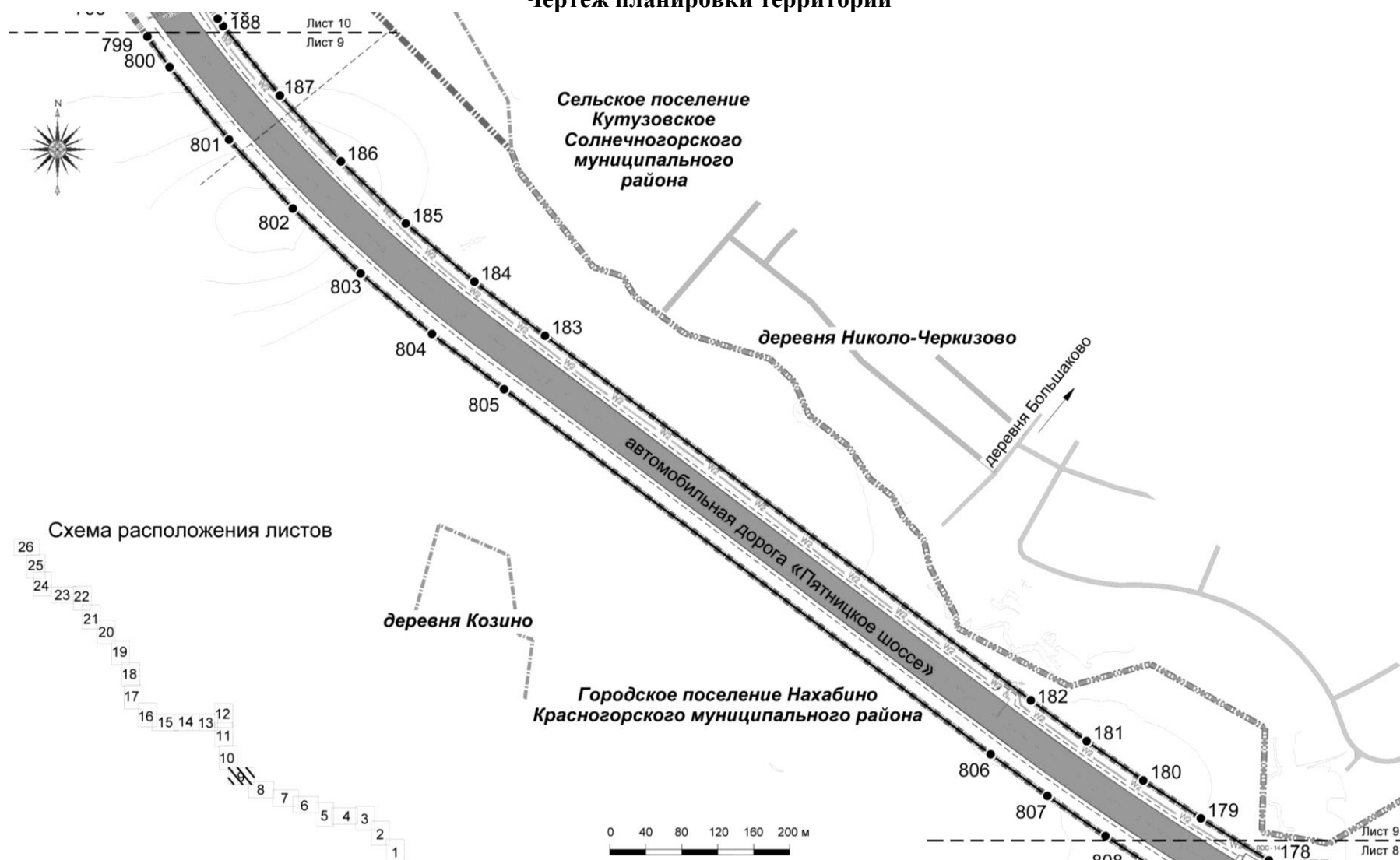


**Проект планировки территории для размещения линейного объекта капитального строительства - автомобильной дороги
«Пятницкое шоссе» на участке «Митино – ЦКАД»**

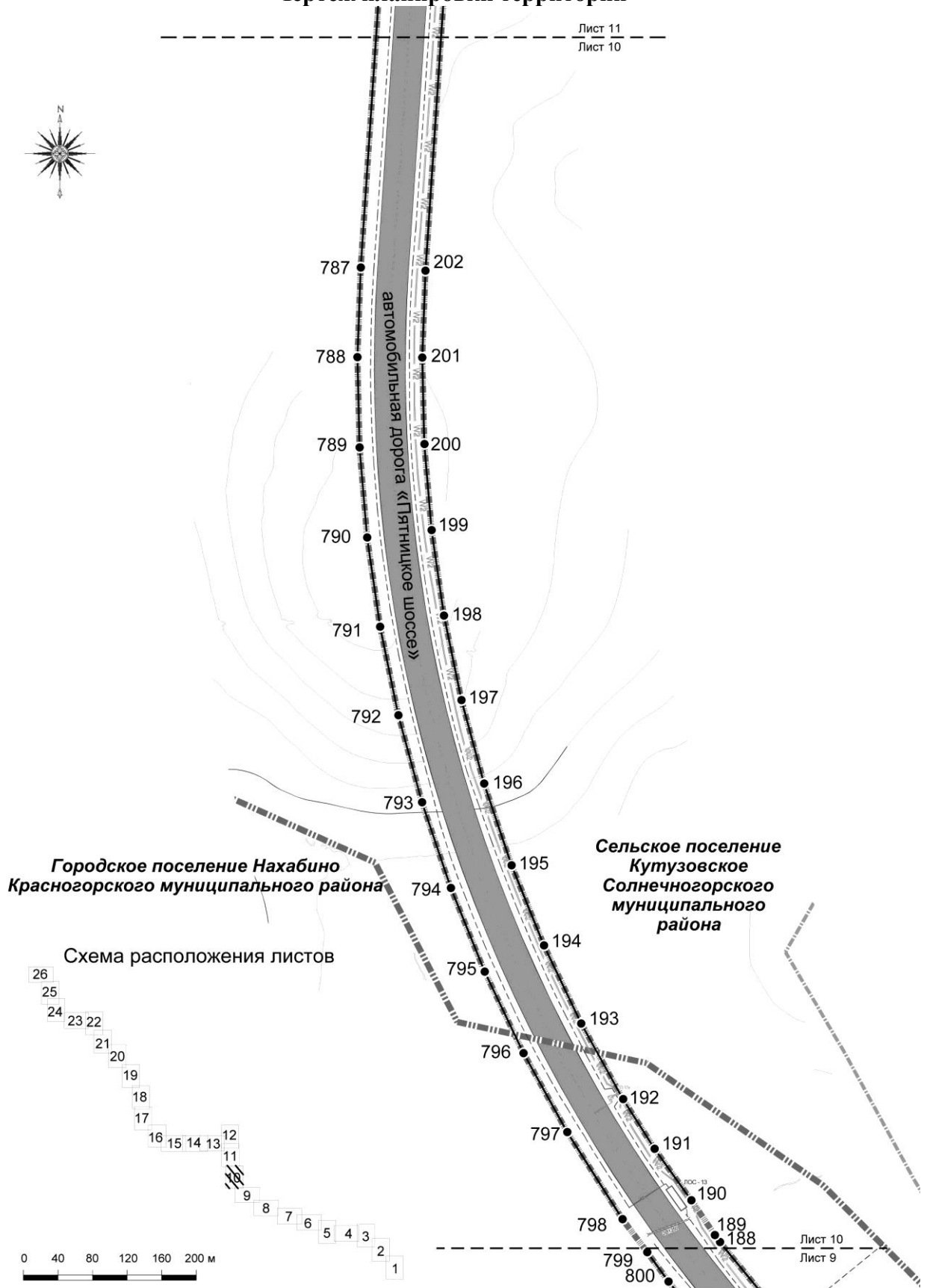
Чертеж планировки территории



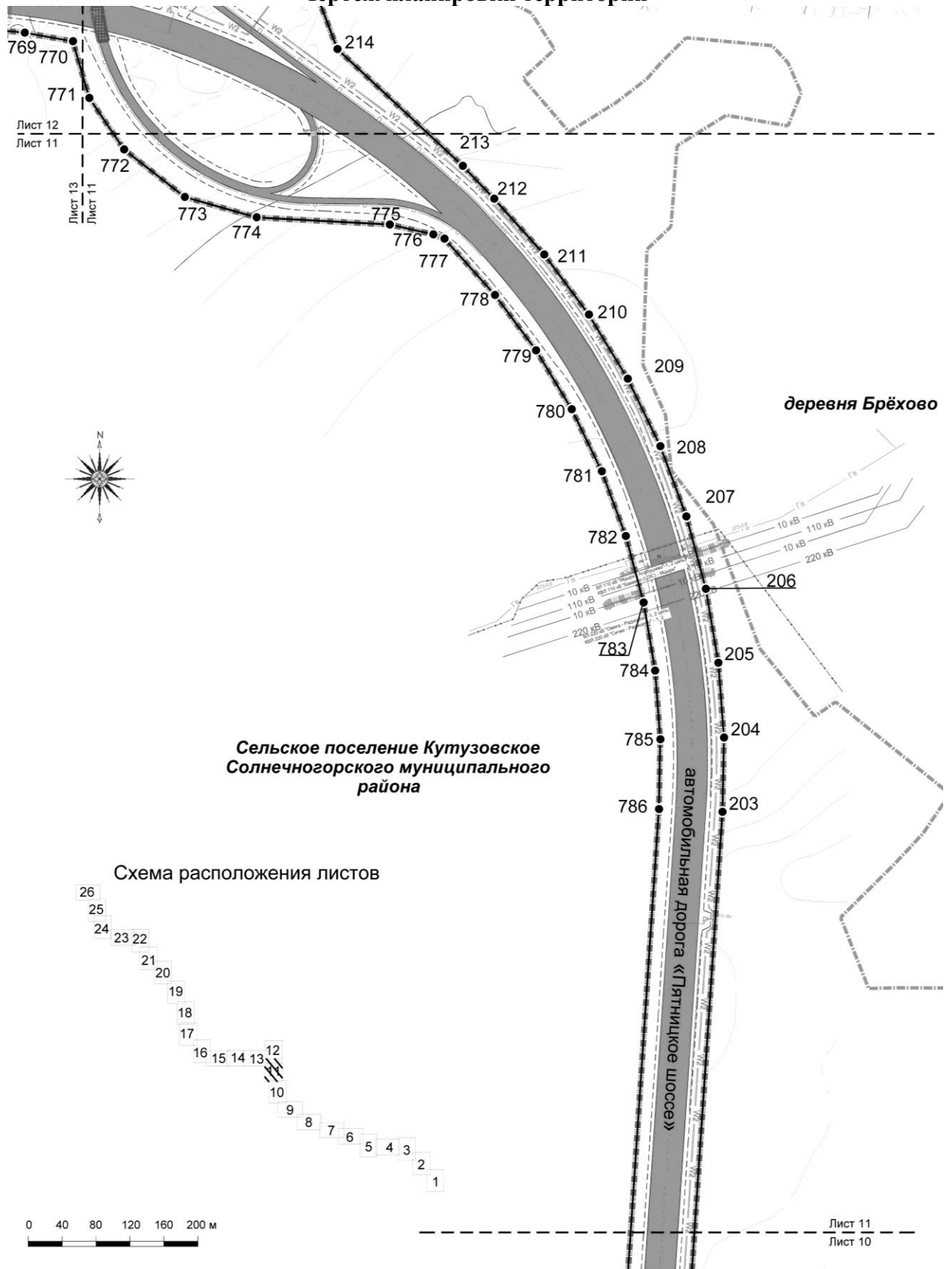
**Проект планировки территории для размещения линейного объекта капитального строительства - автомобильной дороги
«Пятницкое шоссе» на участке «Митино – ЦКАД»
Чертеж планировки территории**



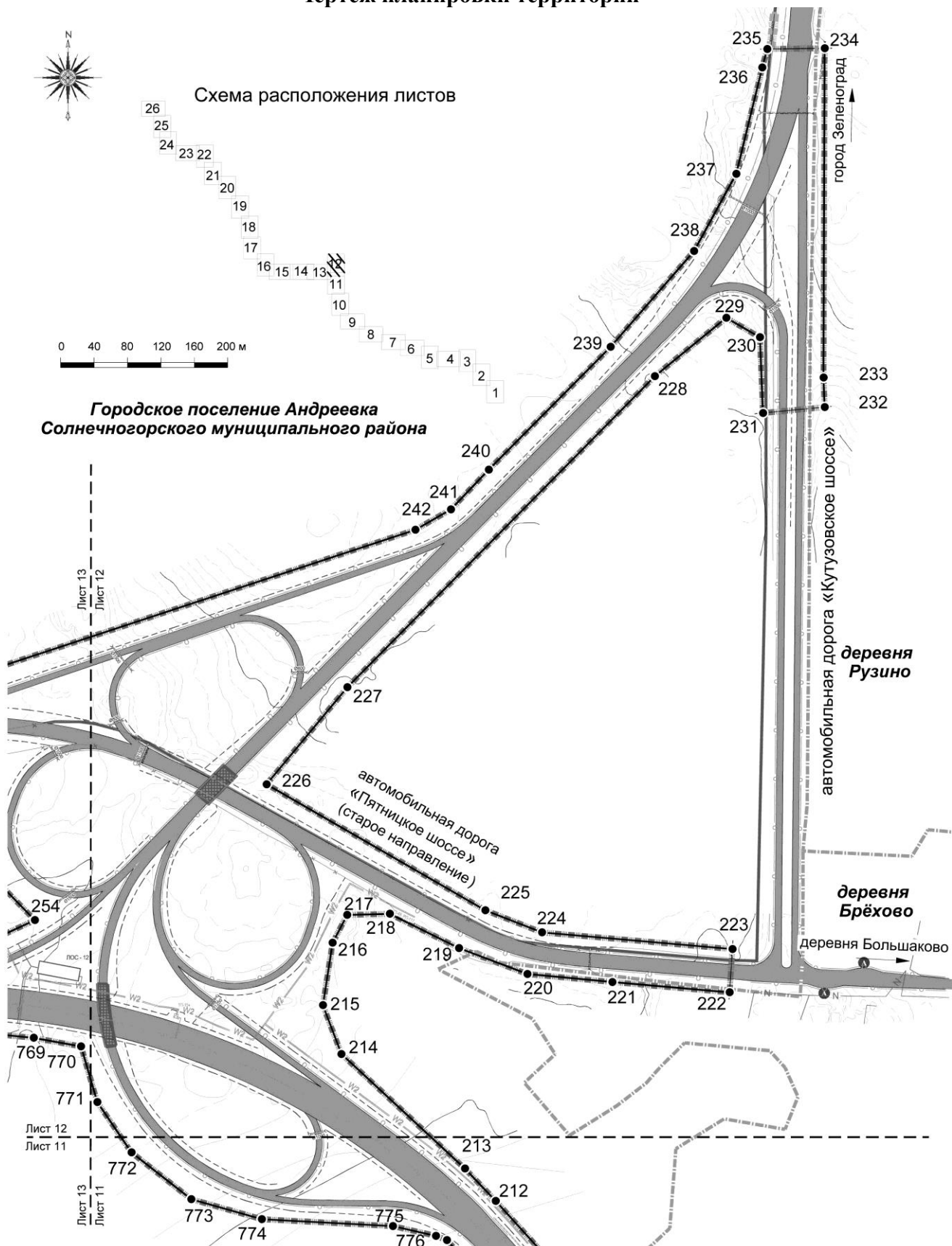
**Проект планировки территории
для размещения линейного объекта капитального строительства - автомобильной
дороги «Пятницкое шоссе» на участке «Митино – ЦКАД»
Чертеж планировки территории**

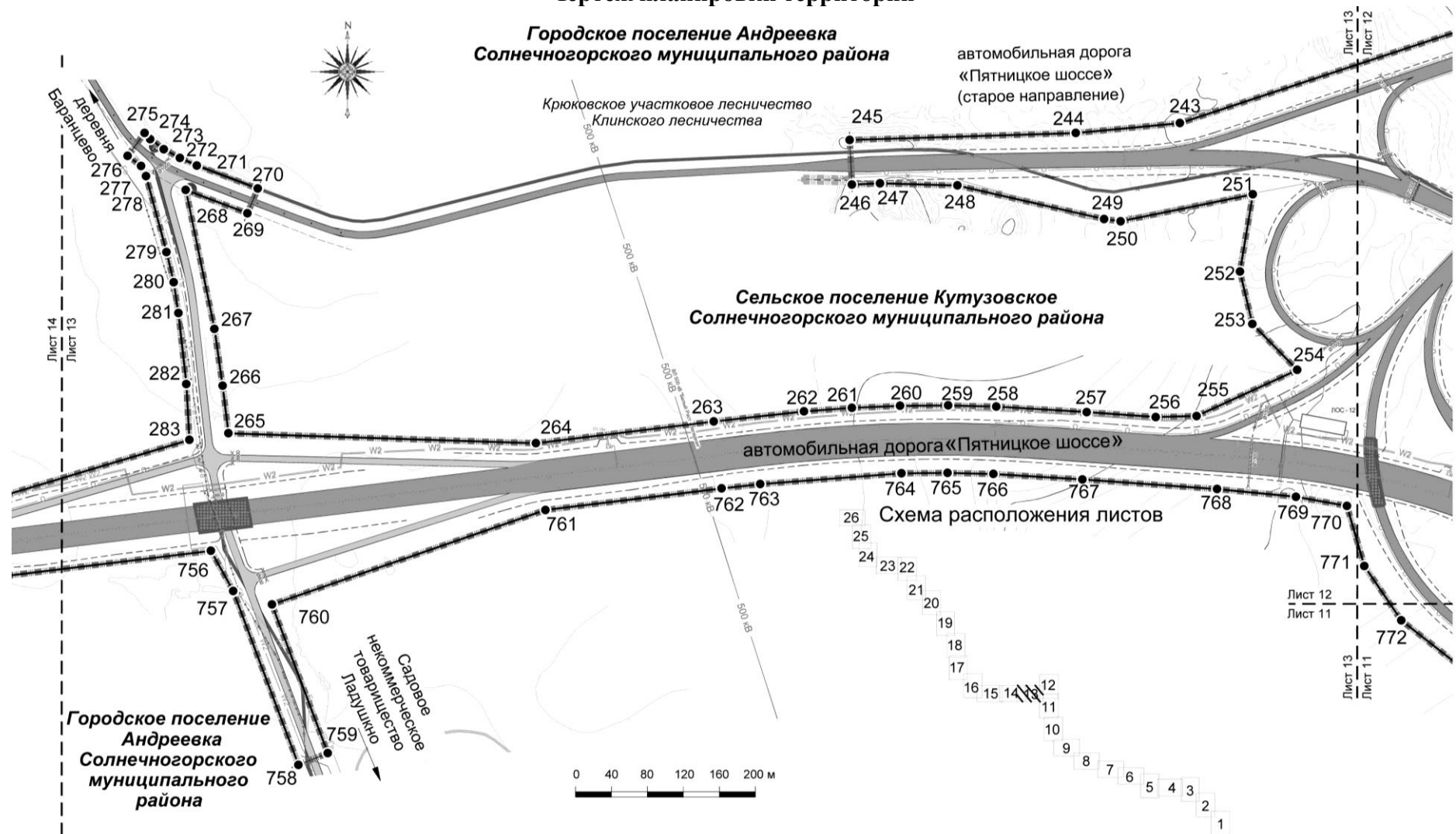


**Проект планировки территории
для размещения линейного объекта капитального строительства - автомобильной
дороги «Пятницкое шоссе» на участке «Митино – ЦКАД»
Чертеж планировки территории**

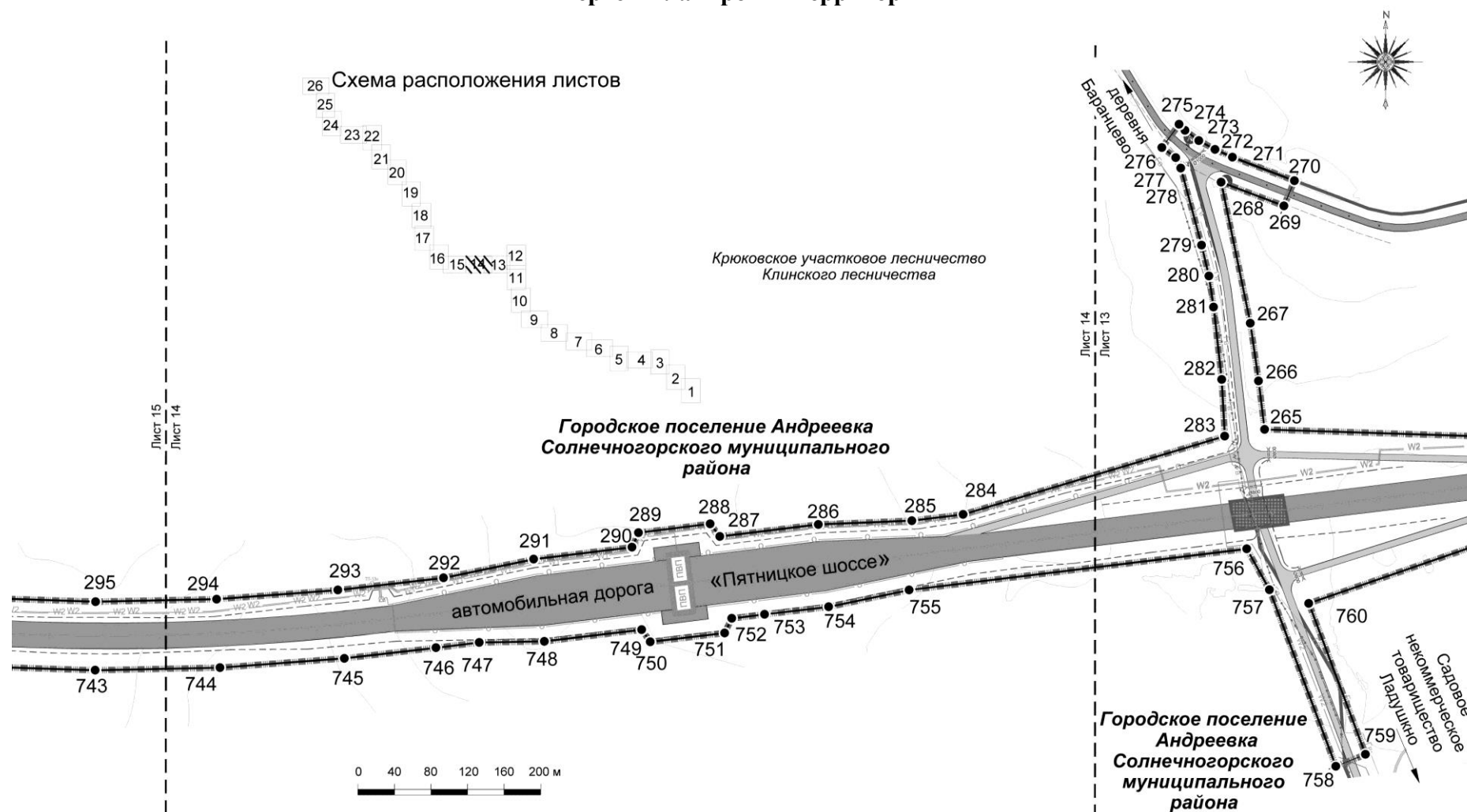


**Проект планировки территории
для размещения линейного объекта капитального строительства - автомобильной
дороги «Пятницкое шоссе» на участке «Митино – ЦКАД»
Чертеж планировки территории**

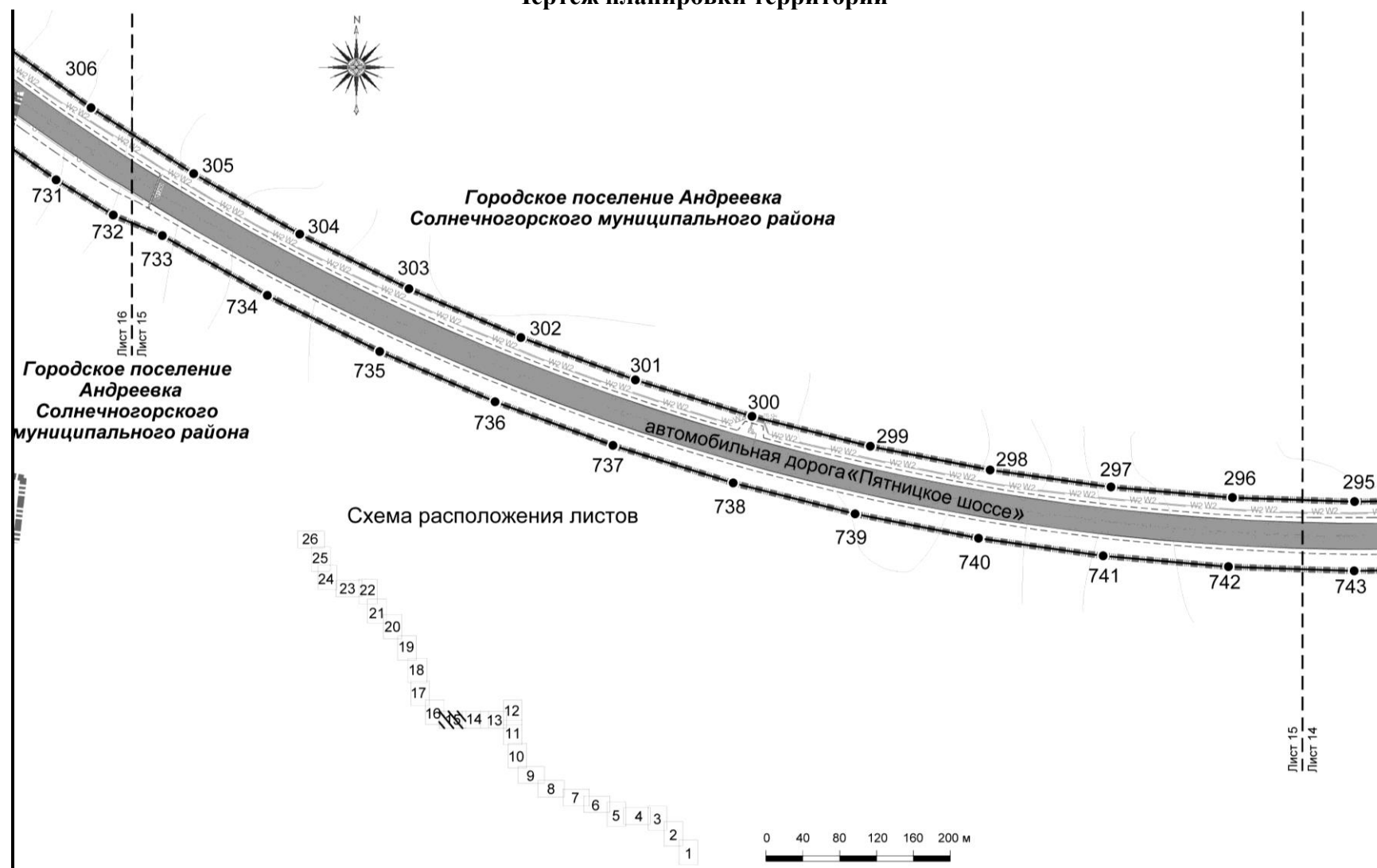




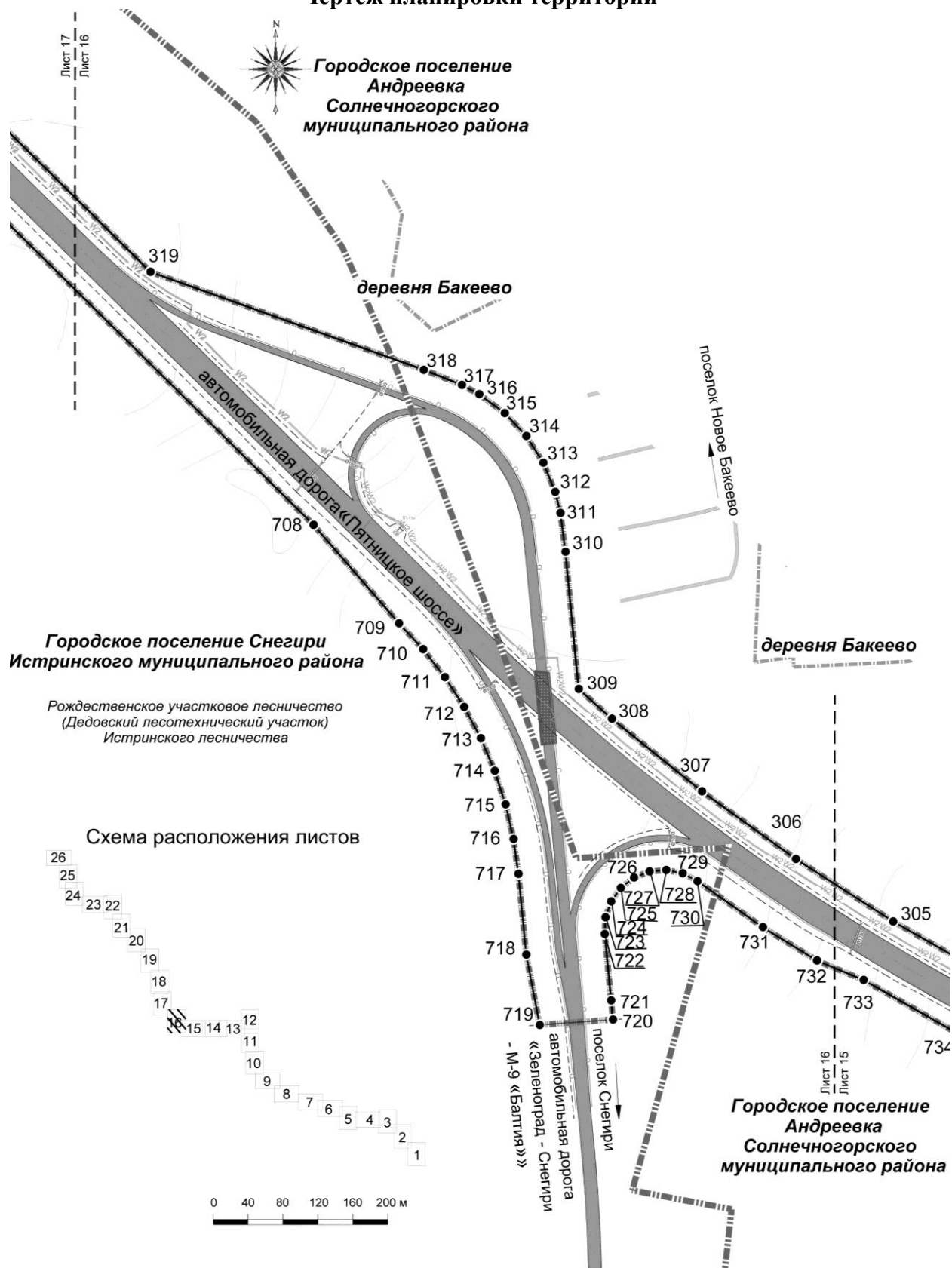
**Проект планировки территории для размещения линейного объекта капитального строительства - автомобильной дороги
«Пятницкое шоссе» на участке «Митино – ЦКАД»
Чертеж планировки территории**



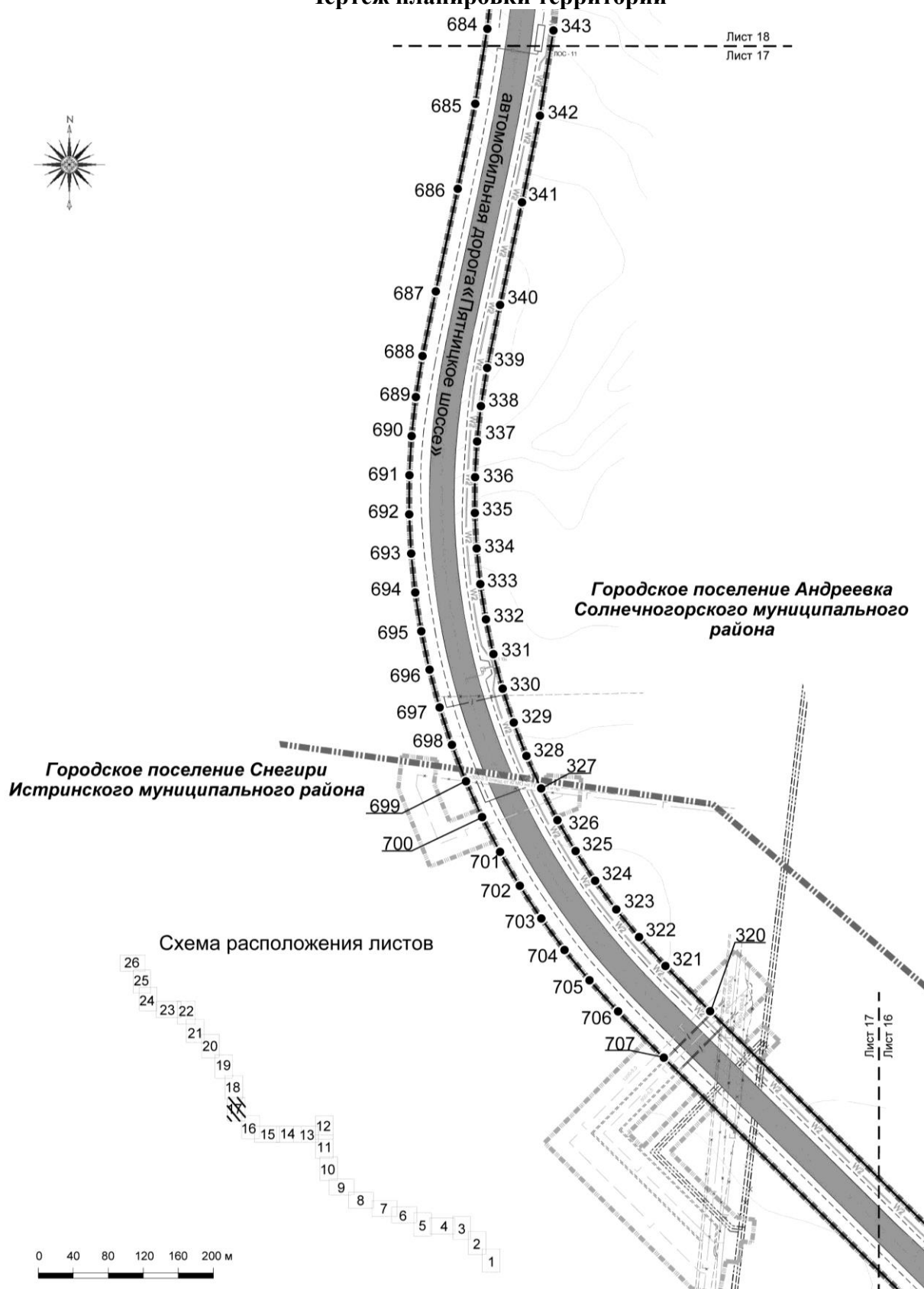
**Проект планировки территории для размещения линейного объекта капитального строительства - автомобильной дороги
«Пятницкое шоссе» на участке «Митино – ЦКАД»
Чертеж планировки территории**



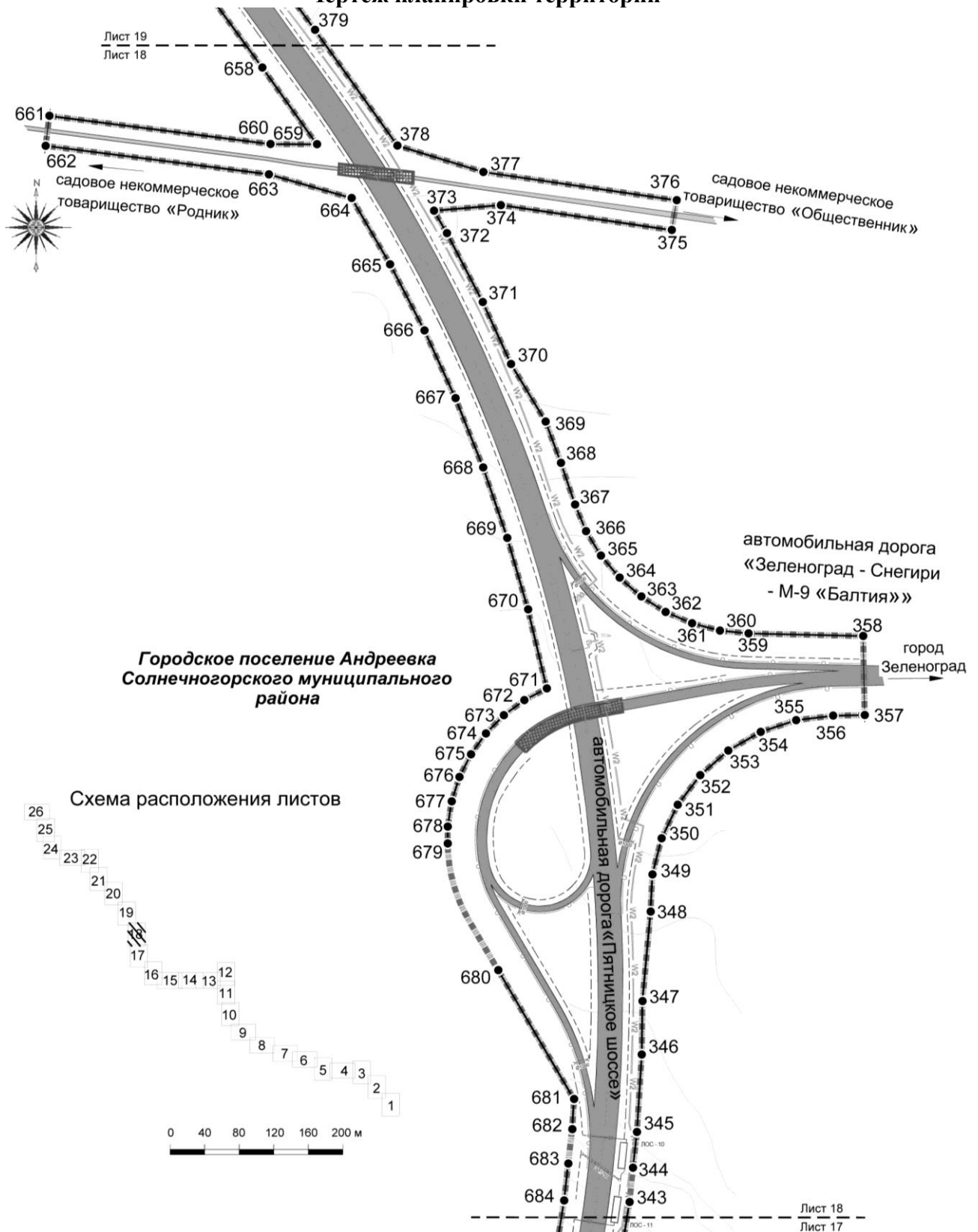
**Проект планировки территории
для размещения линейного объекта капитального строительства - автомобильной
дороги «Пятницкое шоссе» на участке «Митино – ЦКАД»
Чертеж планировки территории**

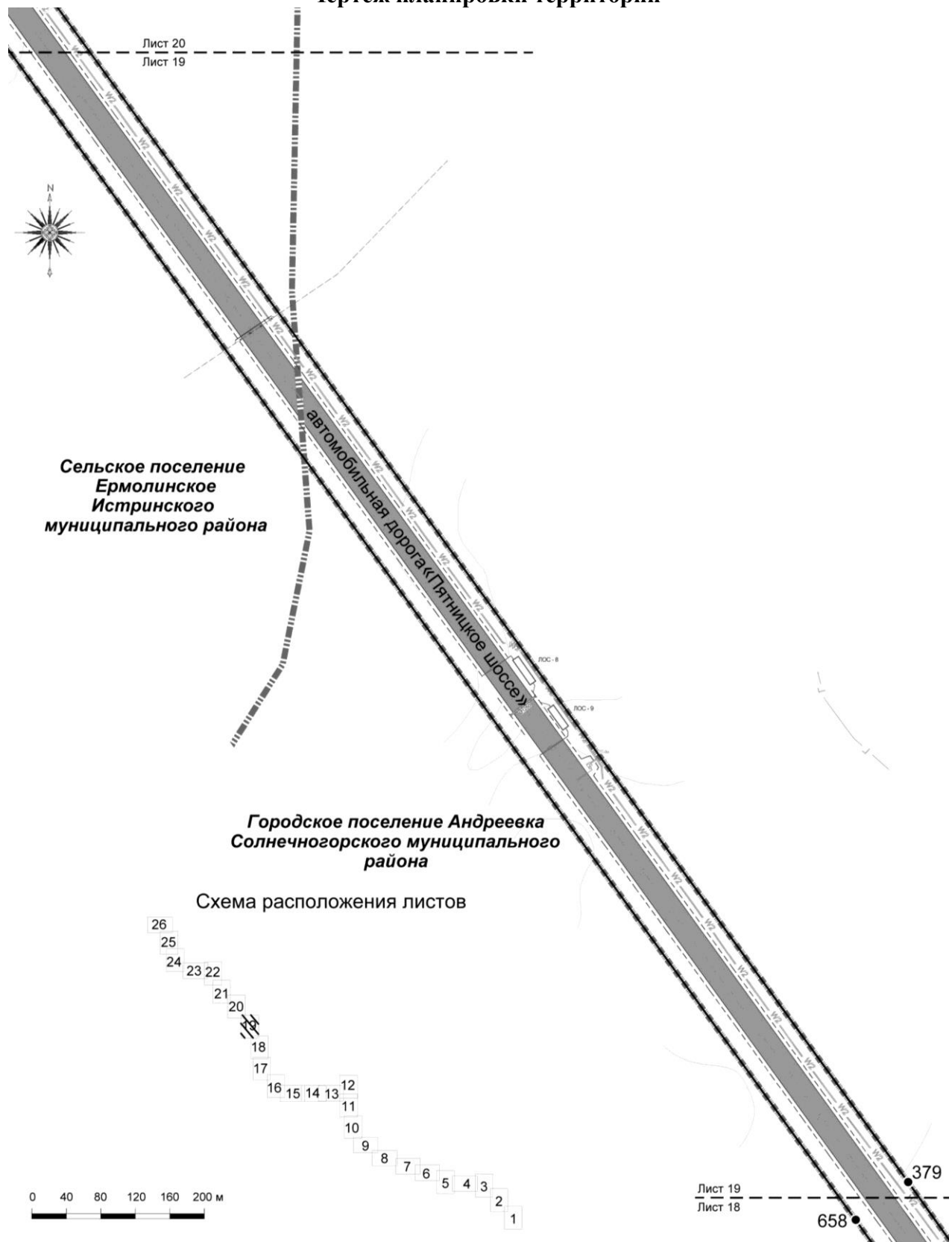


**Проект планировки территории
для размещения линейного объекта капитального строительства - автомобильной
дороги «Пятницкое шоссе» на участке «Митино – ЦКАД»
Чертеж планировки территории**

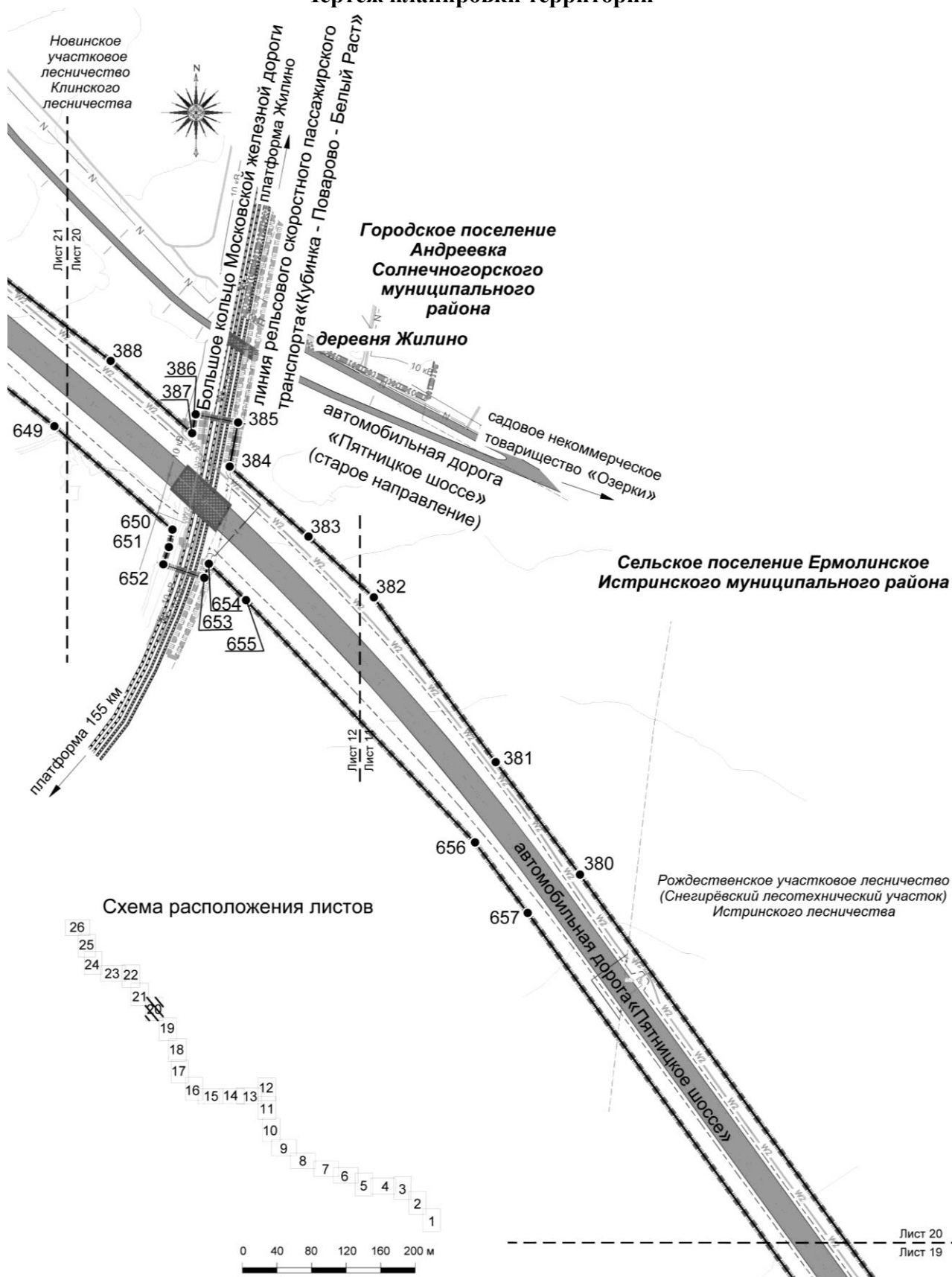


**Проект планировки территории
для размещения линейного объекта капитального строительства - автомобильной
дороги «Пятницкое шоссе» на участке «Митино – ЦКАД»
Чертеж планировки территории**

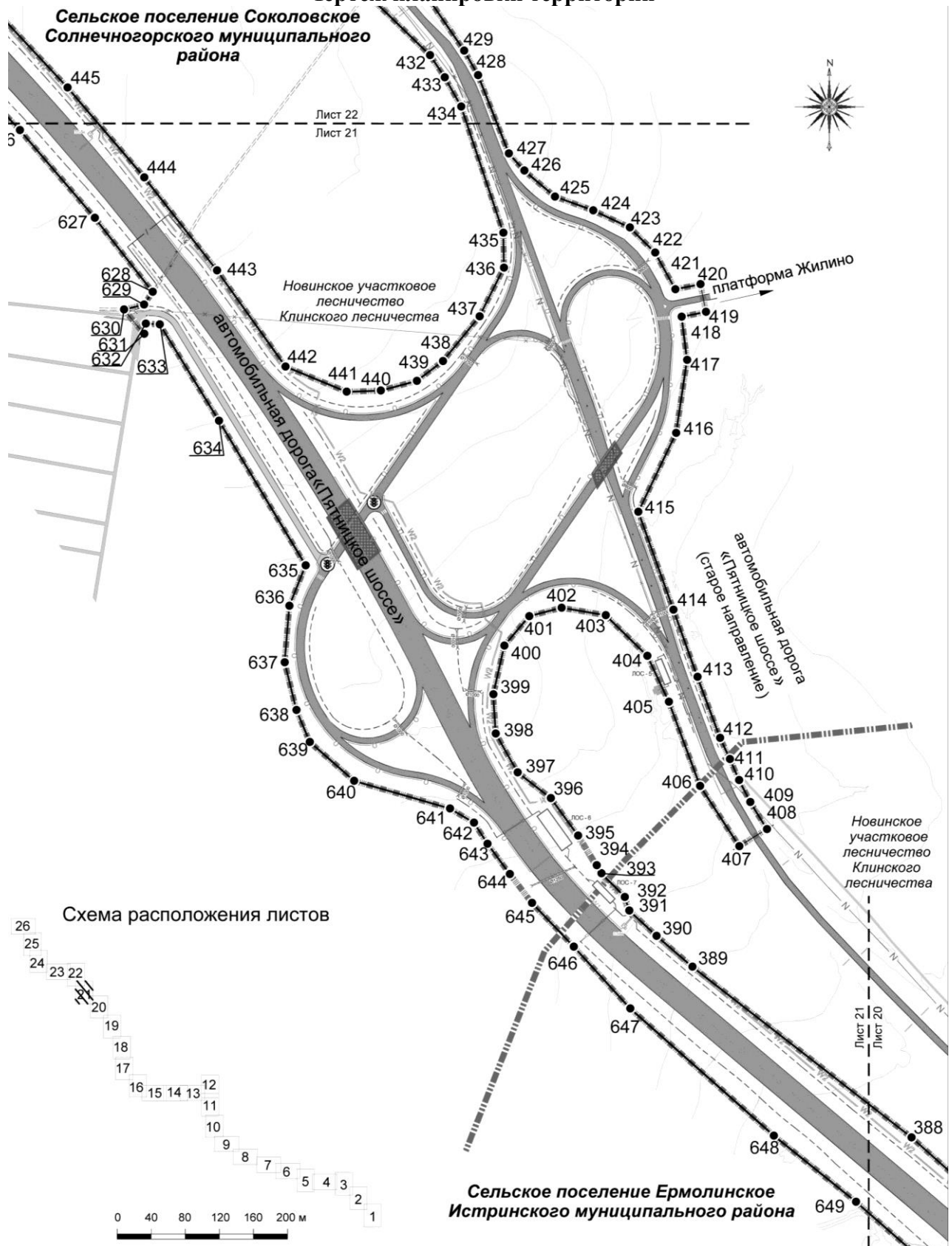




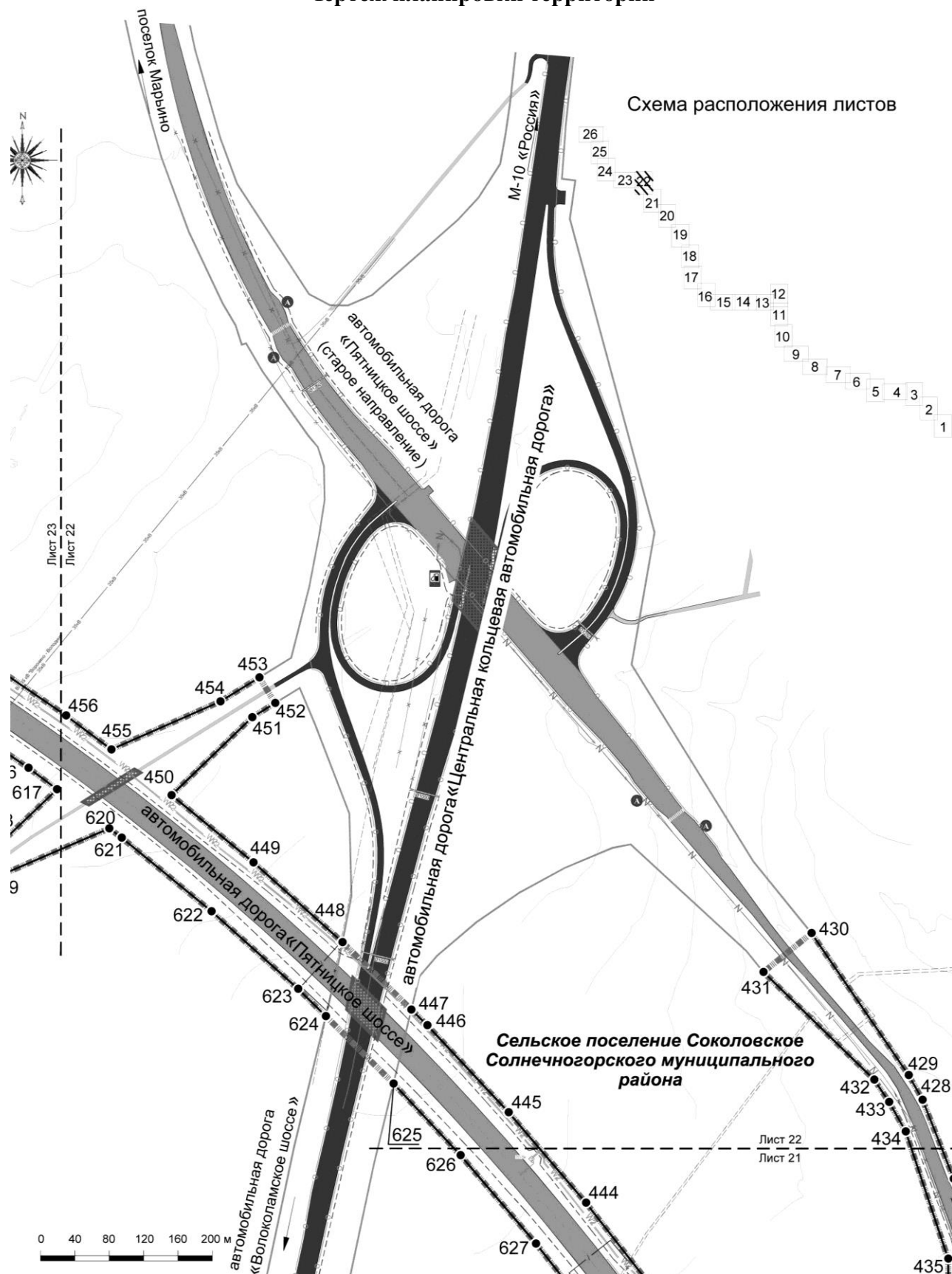
**Проект планировки территории
для размещения линейного объекта капитального строительства - автомобильной
дороги «Пятницкое шоссе» на участке «Митино – ЦКАД»
Чертеж планировки территории**



**Проект планировки территории
для размещения линейного объекта капитального строительства - автомобильной
дороги «Пятницкое шоссе» на участке «Митино – ЦКАД»
Чертеж планировки территории**

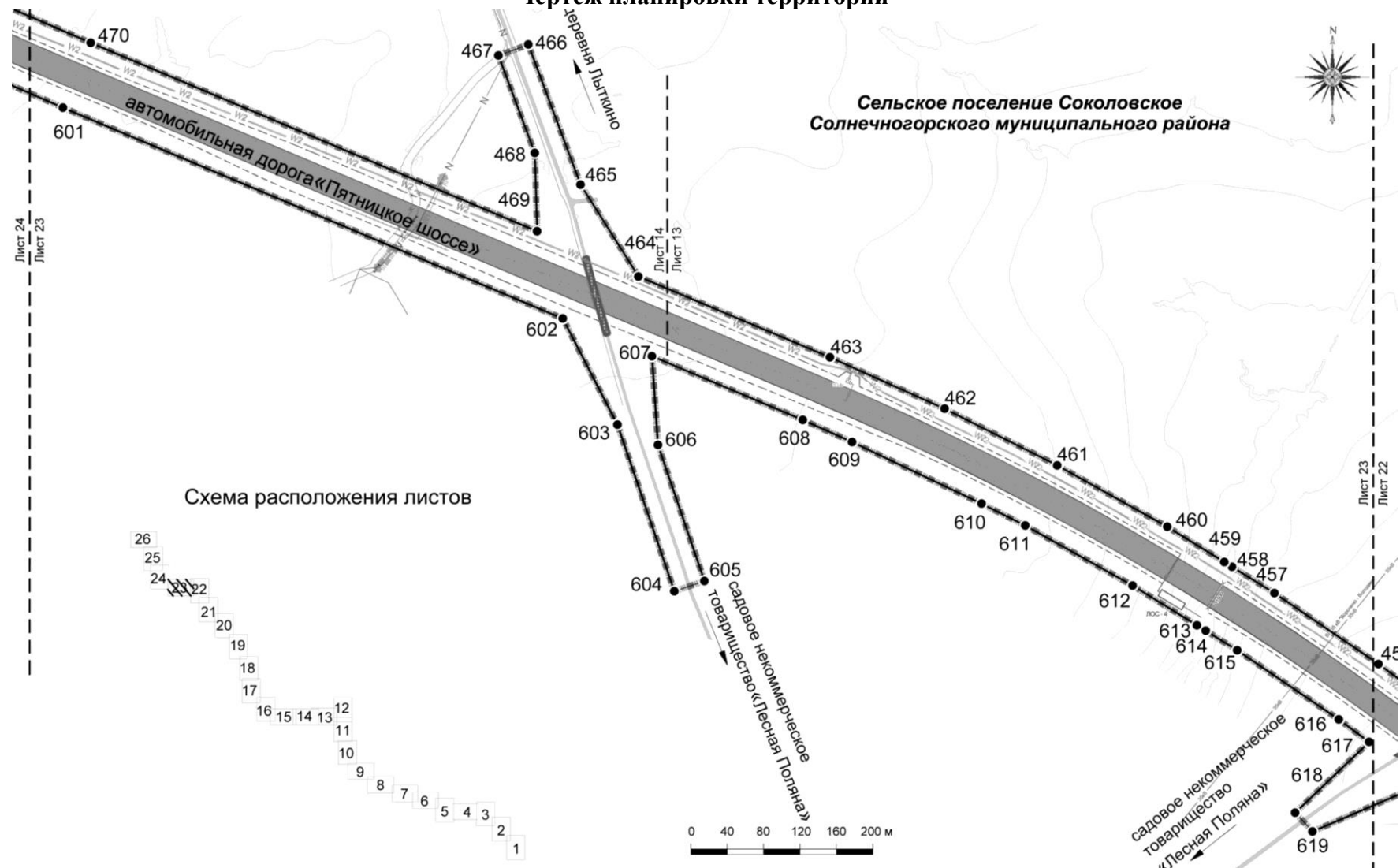


**Проект планировки территории
для размещения линейного объекта капитального строительства - автомобильной
дороги «Пятницкое шоссе» на участке «Митино – ЦКАД»
Чертеж планировки территории**

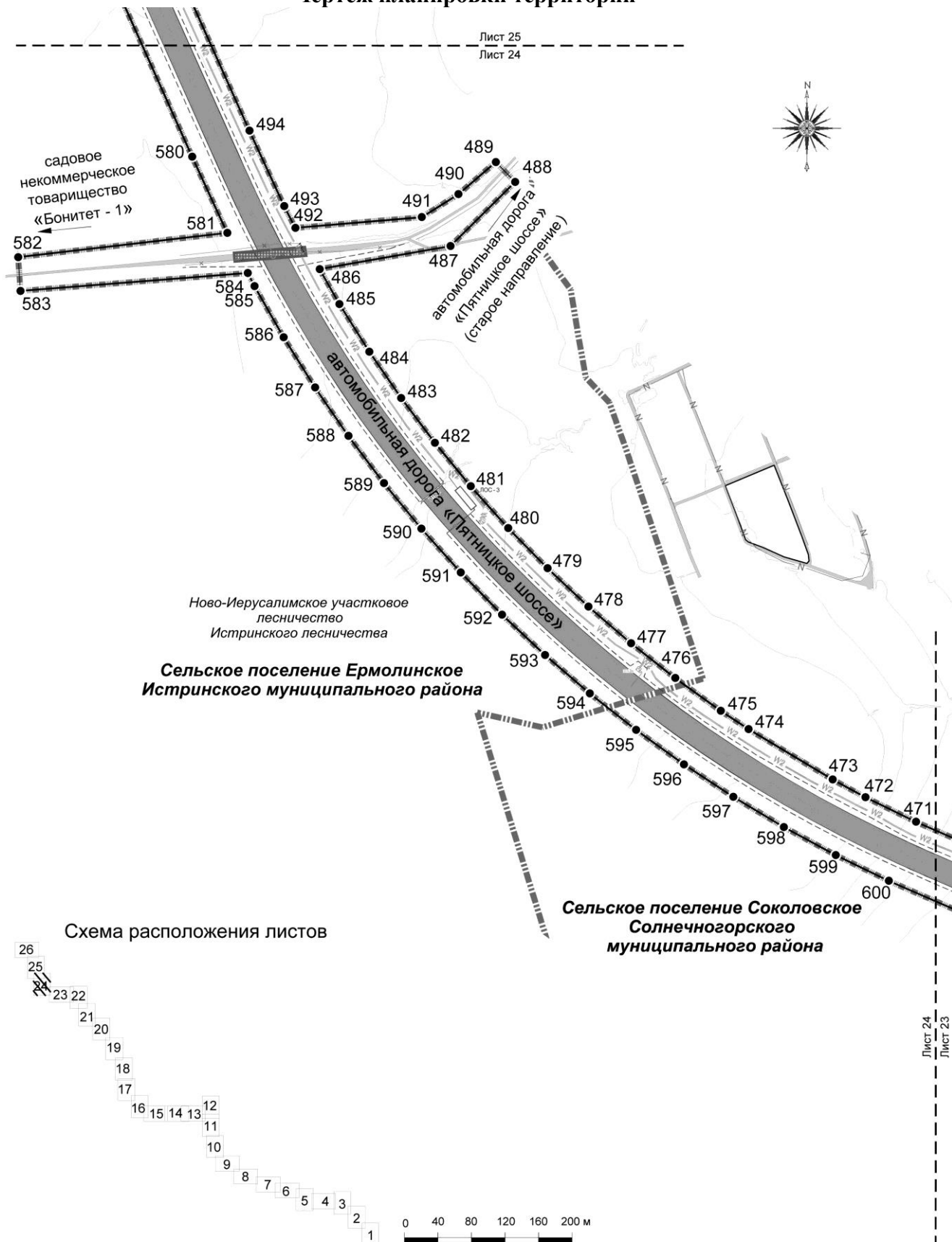


Проект планировки территории для размещения линейного объекта капитального строительства - автомобильной дороги
«Пятницкое шоссе» на участке «Митино – ЦКАД»

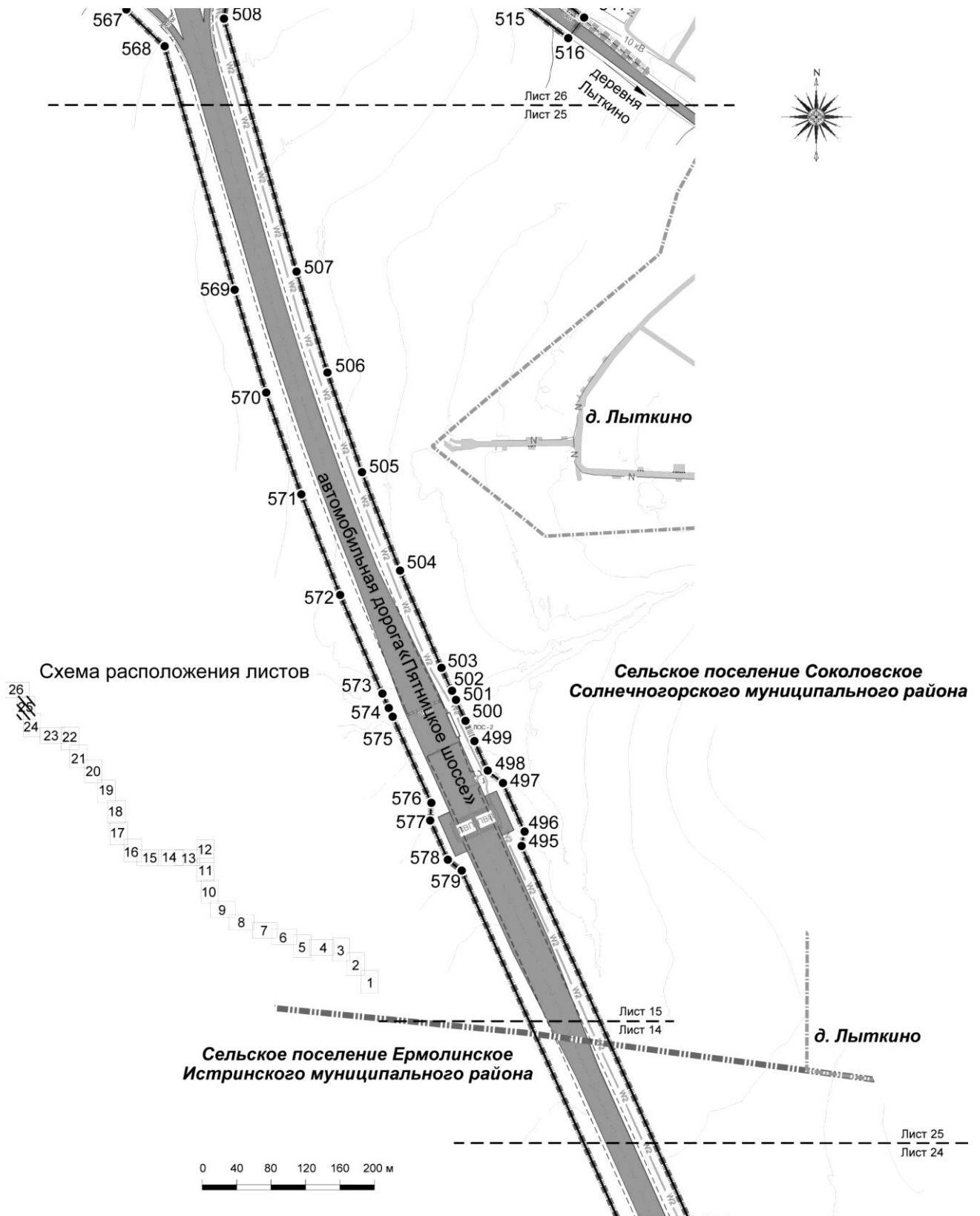
Чертеж планировки территории



**Проект планировки территории
для размещения линейного объекта капитального строительства - автомобильной
дороги «Пятницкое шоссе» на участке «Митино – ЦКАД»
Чертеж планировки территории**



**Проект планировки территории
для размещения линейного объекта капитального строительства - автомобильной
дороги «Пятницкое шоссе» на участке «Митино – ЦКАД»
Чертеж планировки территории**



**Проект планировки территории для размещения линейного объекта капитального строительства - автомобильной дороги
«Пятницкое шоссе» на участке «Митино – ЦКАД»
Чертеж планировки территории**

